




Wanderungen: Schwierigkeitsgrad und Anforderungen

			
Skala Technik	Sehr leicht * [Bummel Wandern]	Leicht ** [Wandern]	Mittel *** [Bergwandern]
Skala Kondition	Leicht	Mittel	Schwer
Anforderungen:	Keine besonderen Anforderungen.	Gute körperliche Verfassung. Trittsicher	Sehr gute körperliche Verfassung, Trittsicher / schwindelfrei.
Wegqualität / Gelände:	Allgemein zugängliche Wege. Möglichst nicht asphaltiert. Steilere Passagen werden mit Stufen überwunden.	Teilweise unwegsames Gelände. Steilere und schmalere Abschnitte.	Teilweise wegloses Gelände. Kleinere Schneefelder und Gröllhalden queren. Voralpines Gelände
Ausrüstung:	Normale Wanderausrüstung. Gute Wanderschuhe, Stöcke	Feste Wanderschuhe mit griffiger Sohle, Witterungsgemässe Ausrüstung, Stöcke	Feste Schuhe mit griffiger Sohle, Witterungsgemässe Ausrüstung, Stöcke.
Panther Skala	1 Stern Code	2 Stern Code	3 Stern Code
Technik Kondition	1* Tl Kl 1*	2* Tm Kl 2*	3* Tm Km 3*
Technik Kondition	1* Tl Km 1*+	2* Tm Km 2*+	3* Tm Ks 3*+
Technik	Leicht - Leicht	Mittel - Leicht	Mittel - Schwer
Kondition*	Leicht	Mittel	Schwer
Länge:	≤ 10 km	≤ 14 km	≥ 15 km
Steigung:	≤ 100 hm	≤ 300 hm	≥ 400 hm
Gehzeit:	≤ 1.5 h	≤ 3.5 h	≥ 4 h
Organisationsbeitrag	Fr. 7.- Halbtags 5.-	Fr. 7.-	Fr.10.-

Legende:

<i>Tl</i> = Technik leicht	<i>Kl</i> = Kondition leicht	≤ weniger als bis zu
<i>Tm</i> = Technik mittel	<i>Km</i> = Kondition mittel	≥ grösser als oder ab
<i>Ts</i> = Technik schwer	<i>Ks</i> = Kondition schwer	

Änderungen der Wanderrouten oder Termine (Schlechtwetter usw.) bleiben vorbehalten.

Bei Anmeldung Auskunft über Kollektiv- oder Einzelbillet (Libero-Zonen).

* Beurteilung von Tagesetappen.

Mai 2023 /Wanderleitung